

план. суц.

Границы

Объекты улично-дорожной
сети населенного пункта

ОКС транспортных сооружений

		Мост
		Трубы водопропускные

OK

ОКС внешнего автомобильного транспорта		
		Автомобильная дорога федерального значения с асфальтным покрытием
		Автомобильная дорога регионального значения с асфальтным покрытием
		Автомобильная дорога местного значения с асфальтным и грунтовыми покрытием
		Автомобильная дорога местного значения с грунтовыми покрытием

ОКС железнодорожного





Железная дорога прочая
электрифицированная

ОКС БИЗНЕС-СТУДИИ


ОКС гидротехнических сооружений


		Плотина
		Дамба

Здания, строения

 Строения жилые
 Строения нежилые
 Производственные строения
 Строения общественные



Растительность

 Леса густые, питомники, сплошные заросли кустарника

 Озеленение вдоль дорог

Добро пожаловать в Россию!

Поверхностные водные объекты

	Река, ручей
	Пруды, озера
	Болото, заболоченность

Объекты капитального строительства







план.	сущ.	
		Администрация (сельсовет)
		Амбулатория
		Аптека
		Почта
		Церковь
		Дом культуры
		Школа
		Детский сад
		Библиотека
		Спортивная площадка
		Объекты торговли, общественного питания
		Объект, связанный с производственной деятельностью
		Станция технического обслуживания
		Сельскохозяйственного назначения
		Заводские, фабричные и прочие трубы



Экспликация существующих объектов местного значения	
№ по ГП	Наименование
1	Администрация
2	Почта
3	Магазины
4	ДК
5	Амбулатория
6	Школа
7	Сахарный завод

ОКС инженерной инфраструктуры

план.	сущ.	
		Водонапорная башня
		Скважина
		Отстойник
		ГРС
		ГРП
		Вышка сотовой связи
		Подстанция 110 кВ

	ЛЭП 750 кВ
	ЛЭП 220 кВ
	ЛЭП 110 кВ
	ЛЭП 35 кВ
	Магистральный газопровод
	Линия электросвязи

Объекты культурного наследия

 Памятники

УСПОРНИЕ ОБЪЯВЛЕНИЯ



УСЛОВИЯ

Земли

  Земли населенных пунктов

Территории объектов

общественно-делового назначения

  Территория размещения объектов многофункционального общественно-делового, коммерческого, социального и коммунально-бытового назначения

Территории объектов








производственного назначения

Территория размещения
промышленных, коммунально-складских
объектов

Территории размещения объектов

сельскохозяйственного назначения	
	Территория, занятая объектами сельскохозяйственного назначения
	Территория сельскохозяйственного использования
	Территория, занятая сельскохозяйственными угодьями
	Природно-ландшафтная территория в соответствии с местными условиями

Территории объектов рекреационного назначения

		Территория зеленых насаждений
		Территория отдыха и туризма (парк)
		Территория (акватория) водных объектов
		Территория рекреации - зона отдыха

и туризма (парк)
Территории объектов инженерной

и транспортной инфраструктуры

  Территория улично-дорожной инфраструктуры
  Территория инженерной инфраструктуры
  Территория транспортной инфраструктуры
  Территория объектов рекреационного назначения

Территории объектов специального назначения

 Территория кладбища

						Муниципальный контракт			
						Генеральный план муниципального образования "Любимский сельсовет" Боловшегородского района Курской области			
Имя	Фамилия	Имя	Фамилия	Подп.	Дата	Графическая часть проекта	Страница	Лист	Листов
Рук. проекта	Воробьева А.А.					Географическая карта с выделенной территорией, указанной в Генеральном плане муниципального образования "Любимский сельсовет" Боловшегородского района Курской области		4	7
Топограф	Резникова Е.А.					Карта проекта, определяющая территорию, указанную в Генеральном плане муниципального образования "Любимский сельсовет" Боловшегородского района Курской области (1:2000)			
							ИП Воробьева С.Н.		